



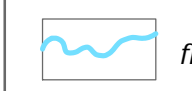



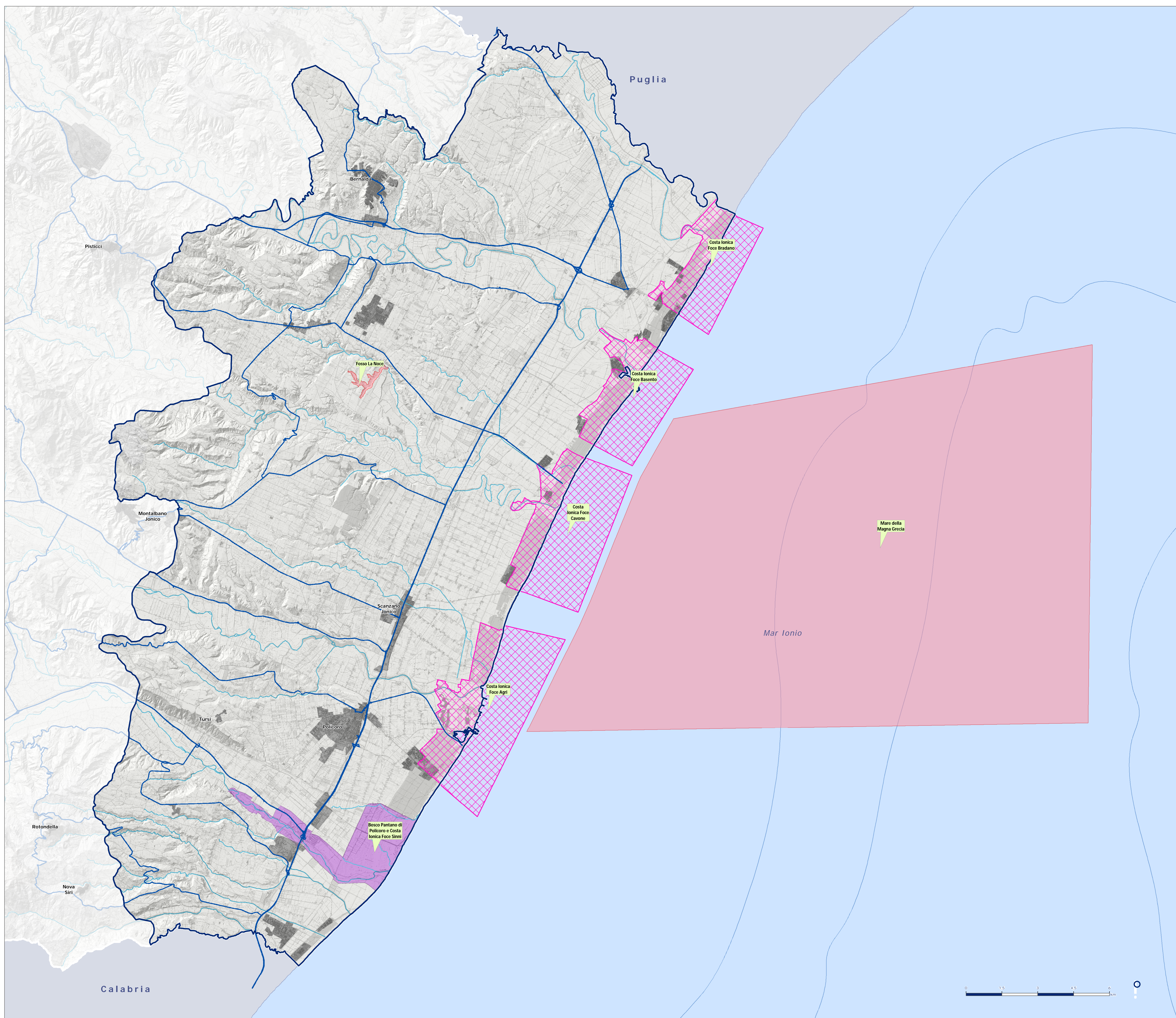


CARTA DEI SITI RETE NATURA 2000

-  Zone Speciali di Conservazione (ZSC)
-  Zone di Protezione Speciale (ZPS)
-  ZSC e ZPS
-  Siti di Interesse Comunitario (SIC) e ZPS

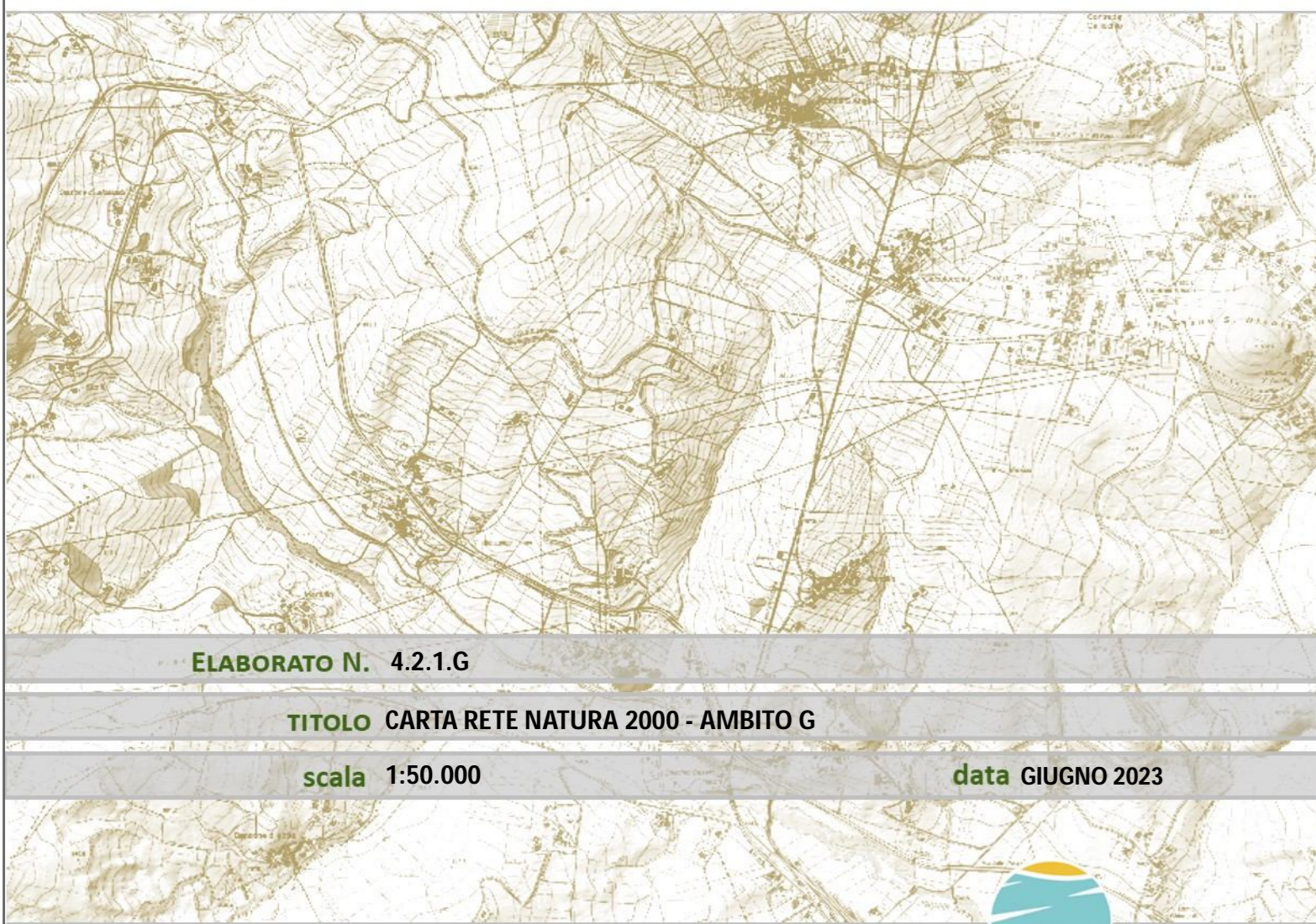
-  fiumi, torrenti e corsi d'acqua
-  specchi d'acqua
-  insediamenti
-  rete viaria principale



Regione Basilicata - Direzione Generale dell'Ambiente, del Territorio e dell'Energia

### Piano Paesaggistico Regionale

[art. 143 D.Lgs. n. 42/2004 - art. 12 bis LUR]



ELABORATO N. 4.2.1.G

TITOLO CARTA RETE NATURA 2000 - AMBITO G

scala 1:50.000

data GIUGNO 2023

Responsabile del Procedimento  
Direttore Generale - Ing. R. Tricomi

Coordinatore Tecnico  
Direzione Generale - Arch. A. Abate



EDITING GRAFICO E CARTOGRAFICO A CURA DEL GRUPPO TECNICO REGIONALE - DIREZIONE GENERALE



<http://ppr.regione.basilicata.it>

